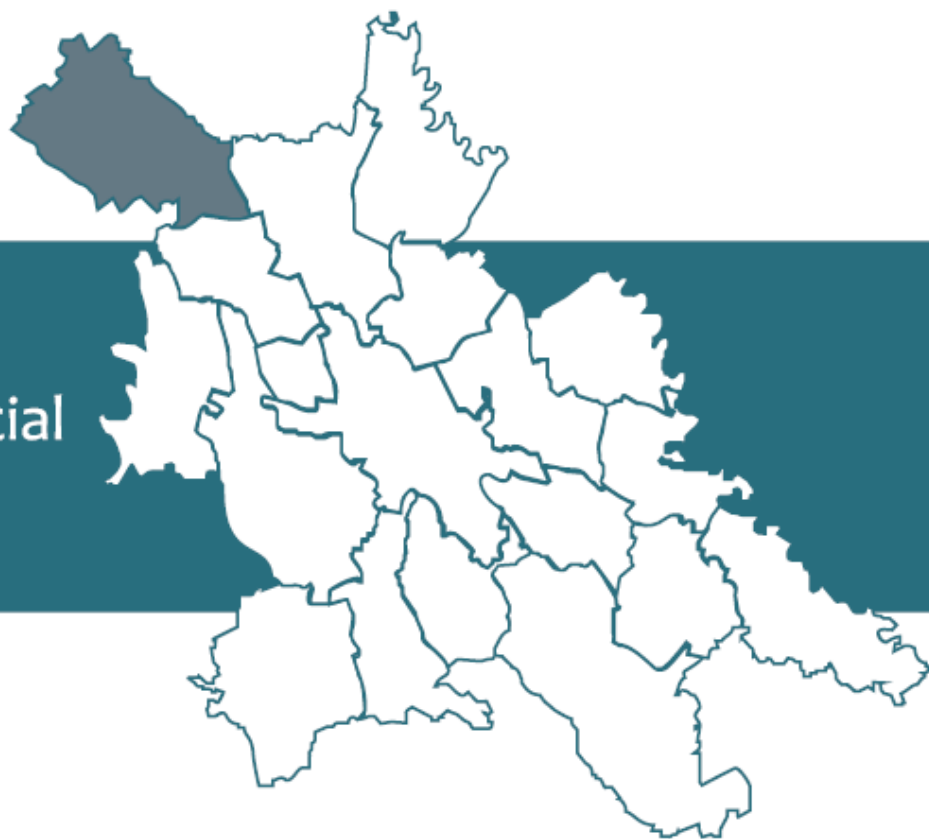


Material realizat în cadrul proiectului

STUDIU privind disparitățile și oportunitățile de dezvoltare în Zona Metropolitană Iași

2014
Prezentarea
mediului economic și social
al comunei MOVILENI



ZONA METROPOLITANĂ IAȘI
Asociația de dezvoltare intercomunitară

CUPRINS

I. Scurtă prezentare a localității	4
II. Economie	6
III. Conectivitate.....	14
IV. Domeniul social	16
V. Servicii publice	23
VI. Mediu și eficiență energetică.....	29
VII. Capacitatea administrativă	31
VIII. Analiza SWOT a comunei Movileni.....	32

I. Scurtă prezentare a localității

Scurt istoric

Satul centru de comună datează ca așezare din anul 1772. La început purta numele de Bas - Ceauș, nume ce s-a păstrat până în anul 1864 când în timpul domniei lui Alexandru Ioan Cuza a fost schimbat în Movileni. În anul 1801 s-a construit biserica Sf. Spiridon cu fundație de piatră și zidărie de cărămizi, care a fost distrusă într-un timp destul de scurt, în 1926 construindu-se actuala biserică cu contribuția cetățenilor.

Așezare geografică

Teritoriul administrativ al comunei Movileni este localizată în zona centrală a județului Iași, la o distanță de aproximativ 28 km de municipiul Iași.

Teritoriul administrativ al comunei **se învecinează:**

- în partea de nord: comuna Vlădeni;
- în partea de nord-est: comunele Țigănași și Popricani;
- în partea de sud: comunele Reditu și Românești;
- în partea de vest: comunele Gropnița și Românești;
- în partea de nord-vest: comuna Gropnița.

Organizare administrativă

Sate componente ale comunei Movileni sunt: Movileni, Potângeni, Larga-Jijia, Iepureni.

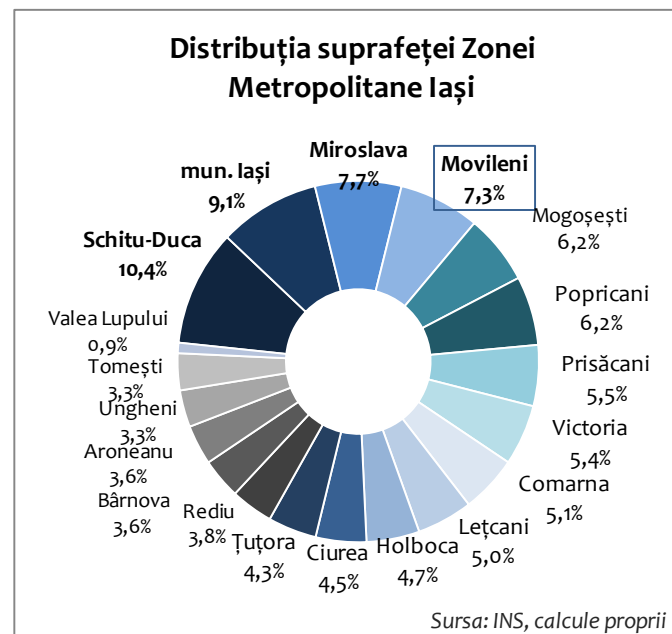
Accesibilitate

Circulația rutieră este de tip județean DJ 282 Iași-Gropnița și de tip comunal: Movileni-Țigănași, Potângeni-Românești.

Există calea ferată de comunicație Iași-Dorohoi. Pe teritoriul comunei sunt trei halte C.F.R. în satele: Larga-Jijia, Movileni și Potângeni.

Suprafață

Suprafața totală a comunei Movileni este de 8.046 ha, reprezentând 7,3% din suprafața totală a Zonei Metropolitane Iași, respectiv 1,5% din suprafața județului Iași. Suprafața agricolă (terenuri arabile, pășuni și fânețe, vii și livezi) se întinde pe o suprafață de 6667 ha (82,9% din suprafața totală a teritoriului).



Populație

La 1 ianuarie 2012 erau înregistrați în această localitate un număr de 3134 locuitori.

Locuitorii comunei Movileni sunt în proporție de 95,6% de naționalitate română, 0,2% sunt de etnie romă, iar pentru 4,2% din populație informația cu privire la etnie nu este disponibilă.

În ceea ce privește confesiunea locuitorilor, potrivit Recensământului Populației și Locuințelor din 2011, putem spune că 95,1% din locuitori sunt ortodocși, 0,5% aparțin altei confesiuni, iar pentru 4,4% din populație informațiile cu privire la apartenența confesională nu sunt disponibile.

Densitatea populației pe întreg teritoriul comunei Movileni (8.046 ha) este de 39,1 locuitori/km².

Date geografice

Relieful comunei Movileni este sculptat și colinar. Formele de relief întâlnite sunt câmpiile sau podișurile, coastele abrupte și stâncoase, dar și platourile line. Ca și amplasament întreaga comună se încadrează în Podișul Moldovei pe culoarul Jijiei.

Clima este specifică regiunii în care este localizată comuna și este temperat continentală. Este caracterizată prin veri călduroase și ierni reci, dar prezintă și anumite particularități determinate de factorii geografici și antropici.

Temperatura medie anuală este de 9°-10°C, iar precipitațiile sunt relativ reduse pe întreaga suprafață a teritoriului. Media anuală de precipitații este de 400-500 mm, dar se regăsește și fenomenul de secetă. Vânturile preponderente sunt cele de tip nord-vestice.

Vegetația este specifică silvostepii, dar există și zone cu vegetație forestieră. Fauna este specifică tipului de regim geografic al comunei. **Solurile** întâlnite pe teritoriul comunei sunt de tip loessoid, argilă prăfoasă, plastic vârtoasă.

Resurse

Ca și obiective turistice zona umedă Larga Jijia reprezintă un teritoriu cu un potențial turistic foarte ridicat. Această zonă este considerată “Mica Deltă” întrucât anumite elemente aparținând faunei și florei se regăsesc numai în Delta Dunării.

Suprafața și populația Zonei Metropolitane Iași, în anul 2012

	POPULAȚIE			SUPRAFAȚA			Densitatea demografică - loc/kmp teritoriu
	populația la 1 ianuarie 2012 pers.	% din total județ	% din total ZMI	suprafața fondului funciar 2012 - kmp	% din total județ	% din total ZMI	
România	21.355.849			238.390,7			89,6
Regiunea Nord Est	3.700.695			36.849,8			100,4
Județul Iași	835.045	100,00%		5.475,6	100,0%		152,5
ZONA METROPOLITANĂ IAȘI	434.189	52,00%	100,0%	1.109,7	20,3%	100,0%	391,3
Comuna Movileni	3.143	0,38%	0,7%	80,5	1,5%	7,3%	39,1

Sursa: INS, calcule proprii

II. Economie

Situația agenților economici

În comuna Movileni sunt concentrați doar 0,1% din agenții economici activi din punct de vedere economic, la 31.12.2012, din Zona Metropolitană, fiind înregistrați doar 7 agenți economici activi, din care: 5 agenți economici cu formă juridică de societăți cu răspundere limitată, 1 societate pe acțiuni și 1 societate cooperativă.

Raportat la numărul de locuitori din comună, se înregistrează o **densitate** scăzută, de 2,2 agenți economici activi la 1.000 de locuitori, valoare mult inferioară nivelului metropolitan (31,8 agenți economici activi / 1.000 locuitori).

Agenții economici activi la 31.12.2012, din comuna Movileni, au obținut o **cifra de afaceri** de 8.443,9mii RON, adică doar 0,065% din cifra de afaceri obținută în Zona Metropolitană Iași.

Cifra de afaceri medie per agent economic activ din comuna Movileni este de 1.206,3 mii RON/ agent economic activ, peste valoarea de la nivelul Zonei Metropolitane Iași de 940,9 mii RON/agent economic.

Raportând cifra de afaceri obținută în comună la numărul de angajați se obține o **productivitate medie** de 148,1 mii RON/angajat, aproape de valoarea de 166,5 mii RON/angajat de la nivelul Zonei Metropolitane Iași.

Principalele domenii economice din comuna Movileni, după cifra de afaceri obținută în anul 2012 de către agenții economici activi din punct de vedere economic, sunt: **agricultura și comerțul.**

Numărul agenților economici activi din punct de vedere economic la 31.12.2012

	Nr. agenți economici	% din total ZMI	Nr. agenți economici la 1.000 de locuitori
Regiunea Nord Est	67422	-	18,2
Județul Iași	17942	-	21,5
ZMI	13790	100,0%	31,8
MOVILENI	7	0,1%	2,2

Sursa: ONRC, calcule proprii

Situația agenților economici activi din punct de vedere economic la 31.12.2012

	Nr firme	Total cifra afaceri (mii RON)	Productivitate medie la 31.12.2012 (mii RON/angajat)
Regiunea Nord Est	67422	66054017,8	143,9
Județul Iași	17942	17961717,2	183,1
ZMI	13790	12975308,9	166,5
MOVILENI	7	8443,9	148,1

Sursa: ONRC, calcule proprii

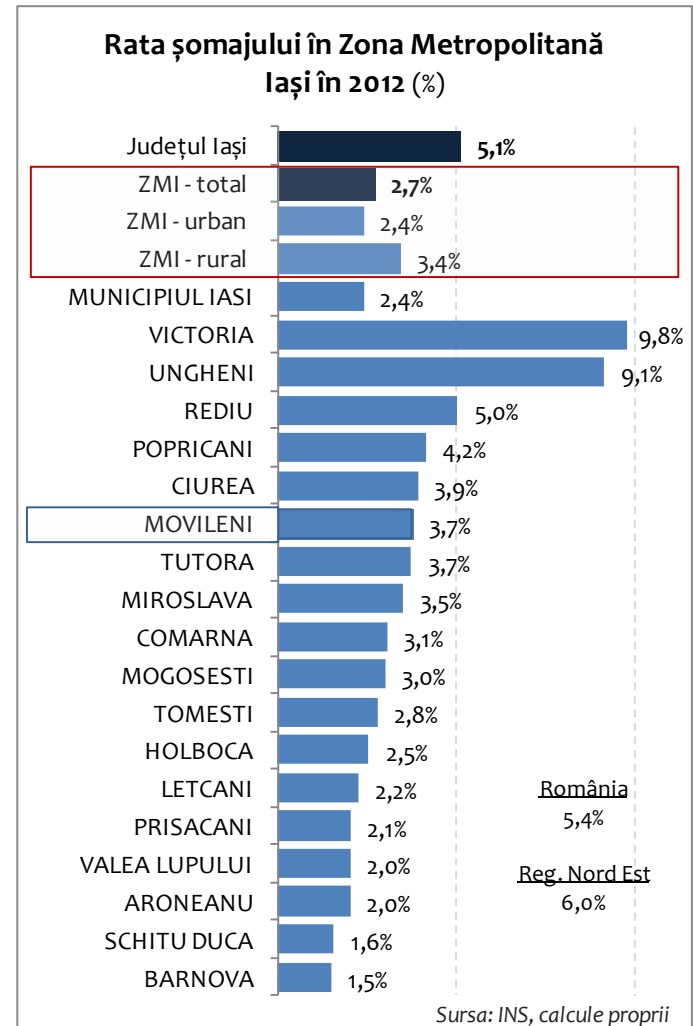
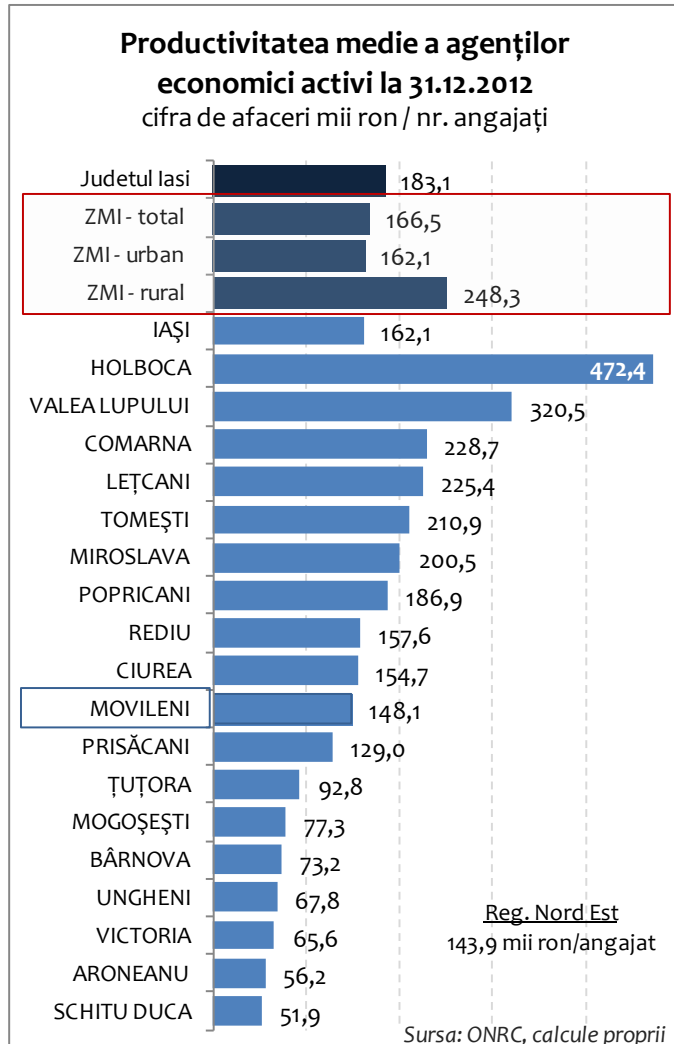
Forța de muncă

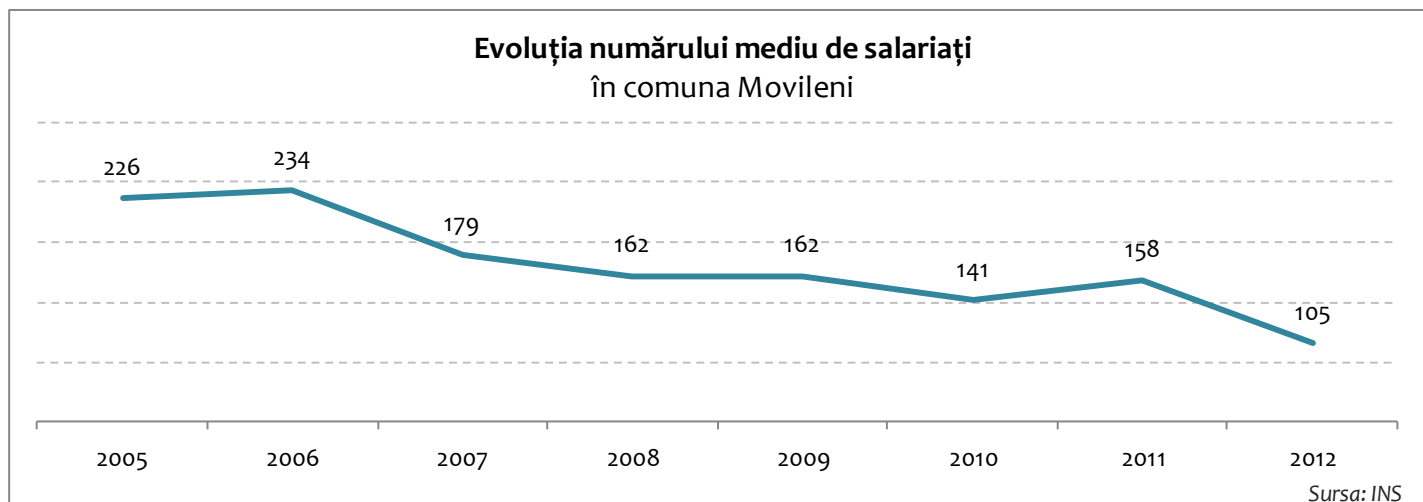
La nivelul comunei Movileni sunt înregistrați 105 **salariați** în anul 2012, conform datelor furnizate de Institutul Național de Statistică, reprezentând 0,1% din numărul mediu al salariaților de la nivel metropolitan.

În anul 2012, numărul de salariați s-a diminuat considerabil față de anul 2005, cu 53,5%. Perioada 2009-2011 a reprezentat o perioadă de criză pentru forța de muncă din județul și Zona Metropolitană Iași, înregistrându-se cele mai drastice scăderi

În comuna Movileni , **numărul mediu de șomeri** înregistrat era de 37 persoane, din care 15 de persoane de sex feminin (40,5%) și 22 de persoane de sex masculin (59,5%).

Estimând, pe baza datelor statistice oficiale, în comuna Movileni se obține o **rată a șomajului** de 3,7%, în anul 2012, peste valoarea înregistrată la nivelul Zonei Metropolitane Iași (2,7%).





Comerț

Firmele din comerț din comuna Movileni realizează 29.8% din cifra de afaceri de la nivelul comunei, conform datelor de la Ministerul Finanțelor.

Totodată, cifra de afaceri obținută în comerț de firmele din comuna Movileni în anul 2012, reprezintă doar 0,1% din cifra de afaceri obținută în sector la nivelul Zonei Metropolitane Iași.

În Zona Metropolitană Iași, sectorul comerțului se bucură de o rețea comercială extinsă, prin prezența hipermarket-urilor, supermarket-urilor și centrelor comerciale de renume, localizate în special în municipiul Iași. Acestea atrag clienți atât din localitățile Zonei Metropolitane cât și din alte localități ale județului Iași și regiunea Nord Est.

Construcții

Firmele din **sectorul de construcții** au realizat 3.5% din cifra de afaceri obținută în anul 2012 la nivelul comunei Movileni, conform datelor Ministerului Finanțelor.

Locuințe terminate în cursul anului. În comuna Movileni, în cursul anului 2005 s-au finalizat 5 locuințe, iar în anul 2012 s-au finalizat 2 locuințe, ceea ce reprezintă 0.2% din totalitatea locuințelor finalizate în Zona Metropolitană, în ultimul an analizat.

La nivelul Zonei Metropolitane Iași s-au finalizat 9.532 locuințe noi în perioada 2005-2012, din care 74,6% s-au finalizat în perioada 2008-2012.

Perioada 2008-2009 a reprezentat o perioadă prosperă pentru sectorul imobiliar, fiind finalizate 1.494, respectiv 2.181 locuințe noi, la nivelul Zonei Metropolitane Iași.

Autorizații de construire eliberate. În anul 2012, în comuna Movileni au fost eliberate 3 autorizații de construire de clădiri rezidențiale (exclusiv cele pentru colectivități) cu o suprafață de 424 mp.

În perioada 2005-2012 s-au eliberat 12.119 autorizații de construire, în Zona Metropolitană Iași, adică 69,8% din totalitatea autorizațiilor eliberate în județul Iași.

88,6% din totalitatea autorizațiilor eliberate au fost pentru clădiri rezidențiale (exclusiv pentru cele pentru colectivități), în Zona Metropolitană Iași, în perioada 2005-2012, ceea ce întărește imaginea privind expansiunea rezidențială de la nivelul Zonei Metropolitane.

Locuințe terminate în cursul anului, în perioada 2005-2012

	2005	2006	2007	2008	2009	2010	2011	2012	2008-2012	% din total ZMI 2008-2012
Județul Iași	1163	1574	1751	2305	2997	1888	1598	1637	10425	-
ZMI	584	805	1032	1494	2181	1206	1064	1166	7111	100,0%
MOVILENI	5	9	7	7	7	2	7	2	25	0,4%

Sursa: INS, calcule proprii

Autorizații de construire eliberate pentru clădiri pe tipuri de construcții

	2005-2012			2005-2008	2009-2012			Total 2005-2012	
	Clădiri rezidențiale (exclusiv cele pentru colectivități)	Clădiri rezidențiale pentru colectivități	Clădiri administrative	Alte clădiri (hoteluri și clădiri similare, clădiri pentru comerț cu ridicata și cu amănuntul, etc.)	Hoteluri și clădiri similare	Clădiri pentru comerț cu ridicata și cu amănuntul	Alte clădiri		
Județul Iași	15186	17	71		1283	16	123	671	17367
ZMI	10741	10	54		854	11	34	415	12119
MOVILENI	41				7		1	2	51

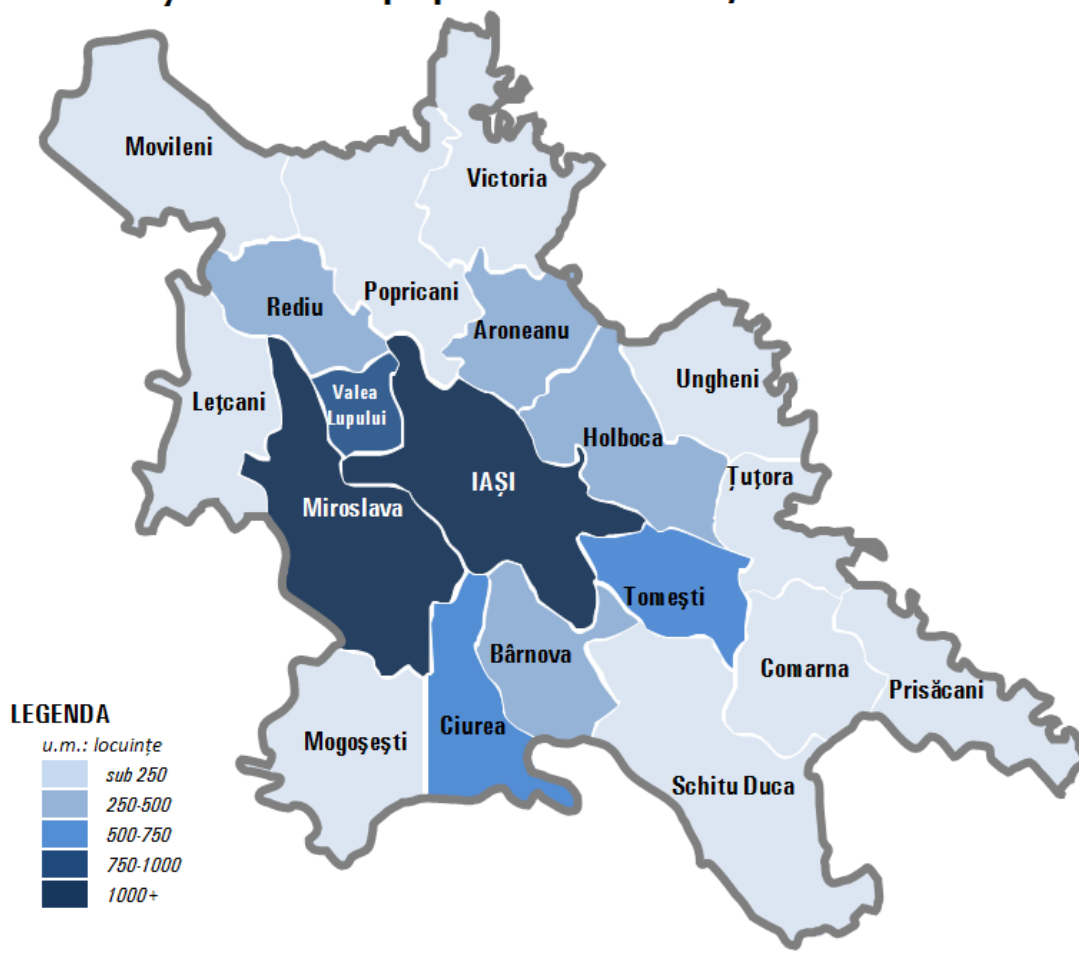
Sursa: INS, calcule proprii

ZONA METROPOLITANĂ IAȘI Disparități de dezvoltare

Sursa: INS

Anul: 2005-2012

Locuințe terminate pe parcursul anului (perioada 2005-2012)



Turism

Conform datelor oficiale de la Institutul Național de Statistică, în comuna Movileni nu există nicio structură de primire turistică.

În schimb, la nivelul Zonei Metropolitane Iași sunt înregistrate 62 de **structuri de primire turistică**, adică 79,5% din structurile de la nivel județean și 8,6% din structurile de primire turistică de la nivel regional, în anul 2012, conform Institutului Național de Statistică.

Față de anul 2005, activitatea turistică din județ și din Zona Metropolitană a cunoscut o evoluție pozitivă, acest lucru reflectându-se în evoluția numărului de structuri de primire turistică, acesta majorându-se cu 25 de unități (+67,6%), până în anul 2012.

Agricultură

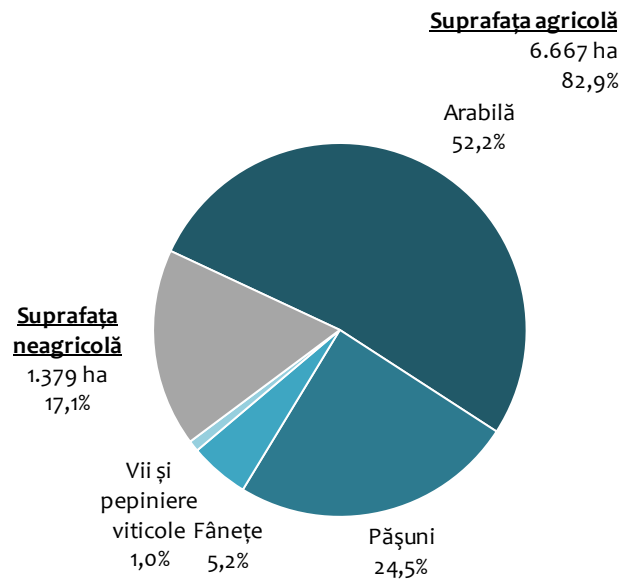
Suprafața fondului funciar a comunei Movileni este de 8.046 ha. Din totalul suprafeței fondului funciar al Zonei Metropolitane Iași (110.969 ha), comuna Movileni reprezintă un procent de 7,3%, iar din totalul suprafeței județului Iași (547.558 ha) reprezintă 1,5%.

Terenurile agricole ale comunei Movileni, reprezintă 82,9% (6.667 ha) din suprafața totală a comunei, 9,1% din suprafața agricolă a Zonei Metropolitane Iași și 1,8% din suprafața agricolă a județului Iași.

Din totalul suprafeței agricole a comunei Movileni, 63,0% reprezintă suprafață arabilă (4.200 ha), 29,6% pășuni (1.975 ha), 6,2% fânețe (415 ha) și 1,2% vii și pepiniere viticole (77 ha).

Principalele culturi în comuna Movileni sunt cele de porumb boabe, grâu și secară, floarea soarelui, plante de nutreț, sfeclă de zahăr, legume, și cartofi.

Repartiția fondului funciar al comunei Movileni în 2012

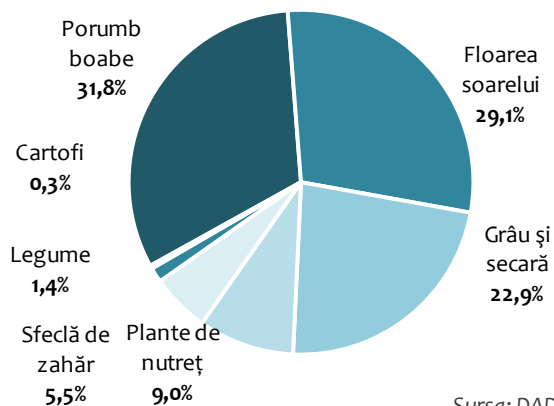


Sursa: INS, calcule proprii

În anul 2012, 31,8% din suprafața cultivată era cu porumb boabe (960 ha), 29,1% floarea soarelui (877 ha), 22,9% grâu și secară (691 ha), 9,0% plante de nutreț (272 ha), 5,5% sfeclă de zahăr (166 ha), 1,4% legume (42 ha) și 0,3% cartofi (9 ha).

Comuna Movileni deține o productivitate medie la hectar a principalelor culturi mai scăzută față de productivitatea medie la hectar de la nivel zonal și nivel județean.

Suprafața cultivată cu principalele culturi în comuna Movileni, în 2012



Sursa: DADR-Iași

În comuna Movileni, în anul 2012 **productivitatea medie la hectar** este de 239,0 kg/ha pentru culturile de porumb, 771,0 kg/ha pentru plantele de nutreț, 1.651,0 kg/ha pentru grâu și secară, 406,0 kg/ha pentru floarea soarelui, 2.619,0 kg/ha pentru legume, 333,0 kg/ha pentru culturile de cartofi și de 13.275,0 kg/ha pentru culturile de sfeclă de zahăr.

Productivitatea medie la hectar a principalelor culturi din Zona Metropolitană Iași este de 857,1 kg/ha pentru culturile de porumb, 7.132,3 kg/ha pentru plantele de nutreț, 1.825,1 kg/ha pentru grâu și secară, 529,5 kg/ha pentru floarea soarelui, 6.791,1 kg/ha pentru legume, 4.717,4 kg/ha pentru culturile de cartofi și de 10.376,6 kg/ha pentru culturile de sfeclă de zahăr, în anul 2012, conform datelor furnizate de Direcția de Agricultură Iași.

Conform datelor furnizate de Direcția pentru Agricultură și Dezvoltare Rurală, în comuna Movileni, principalele **efective de animale** sunt bovine, porcine, ovine, cabaline, păsări și familii de albine.

Suprafața fondului funciar după modul de folosință, în anul 2012

Localități	Suprafața fondului funciar hectare	Suprafață agricolă hectare	% din suprafață totală	Suprafață agricolă, din care:				
				Arabilă	Pășuni	Fânețe	Vii și pepiniere viticole	Livezi și pepiniere pomicele
				% din total suprafață agricolă a localității				
Județul Iași	547558	380080	69,4%	67,3%	22,5%	5,8%	2,9%	1,6%
ZMI	110969	73566	66,3%	61,7%	23,7%	6,9%	5,1%	2,5%
MOVILENI	8046	6667	82,9%	63,0%	29,6%	6,2%	1,2%	0,0%

Sursa: DADR Iași, calcule proprii

Productivitatea medie la hectar la principalele culturi în Zona Metropolitană Iași în anul 2012 - kg/ha

	Porumb boabe	Plante de nutreț	Grâu și secară	Floarea soarelui	Legume	Cartofi	Sfeclă de zahăr
Județ Iași	1333,0	8441,0	2830,0	975,0	12606,0	8362,0	23053,0
ZMI	857,1	7132,3	1825,1	529,5	6791,1	4717,4	10376,6
Movileni	239,0	771,0	1651,0	406,0	2619,0	333,0	13275,0

Sursa: DADR Iași, calcule proprii

Efectivul total de animale din anul 2012, din comuna Movileni, este de 10.055 animale, fiind reprezentat în cea mai mare parte de păsări 62,7% (6.300 păsări). 10,9% (1.100 animale) din efectivul total de animale este reprezentat de bovine, 10,9% ovine (1.100 animale), 6,4% porcine (640 animale), 4,0% familii de albine (400 familii), 3,1% cabaline (315 animale) și 2,0% iepuri (200 animale).

Suprafața agricolă ecologică, în anul 2012, la nivelul comunei Movileni este de 104,8 ha, adică 3,9% din suprafața agricolă ecologică din Zona Metropolitană Iași.

Sunt înregistrați doar 13 operatori în agricultura ecologică, în comuna Movileni, în anul 2012.

În Zona Metropolitană Iași sunt înregistrați 254 operatori de agricultură ecologică, care dispun de o suprafață de 2.570,55 hectare, ceea ce înseamnă 14,6% din numărul operatorilor și 19,6% din suprafața agricolă ecologică de la nivel de județ, în anul 2012.

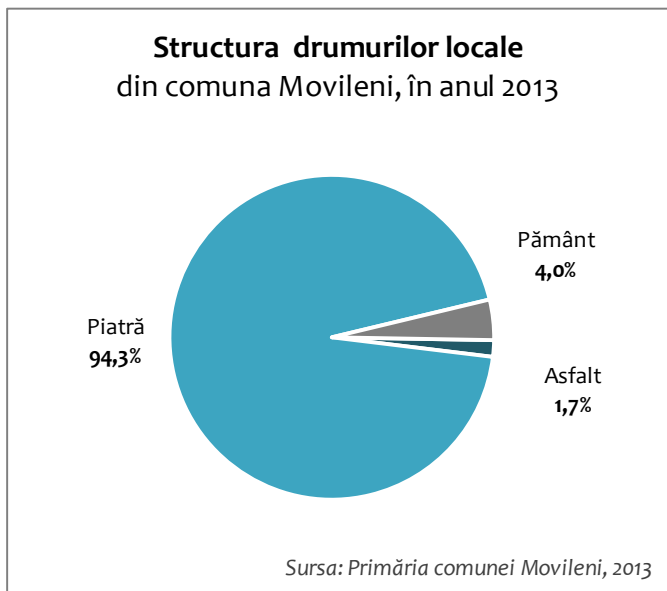
III. Conectivitate

Accesibilitate rutieră. Teritoriul comunei Movileni este traversat de următoarele **căi rutiere**: de tip județean DJ 282 Iași-Gropnița și de tip comunal: Movileni-Țigănași, Potârgeni-Românești.

Conform primăriei comunei Movileni, există la nivelul comunei 56,5 km de drumuri, din care 12,3 km drumuri județene și 44,2 km sunt drumuri locale.

Drumurile județene sunt în totalitate asfaltate. Potrivit datelor înregistrate în comuna Movileni, cei 44,2 km de drumurile locale ale se împart în: drumuri asfaltate 0,7 km (1,7%), pietruite 41,7 km (94,3%) și drumuri de pământ 1,8 km (4,0%).

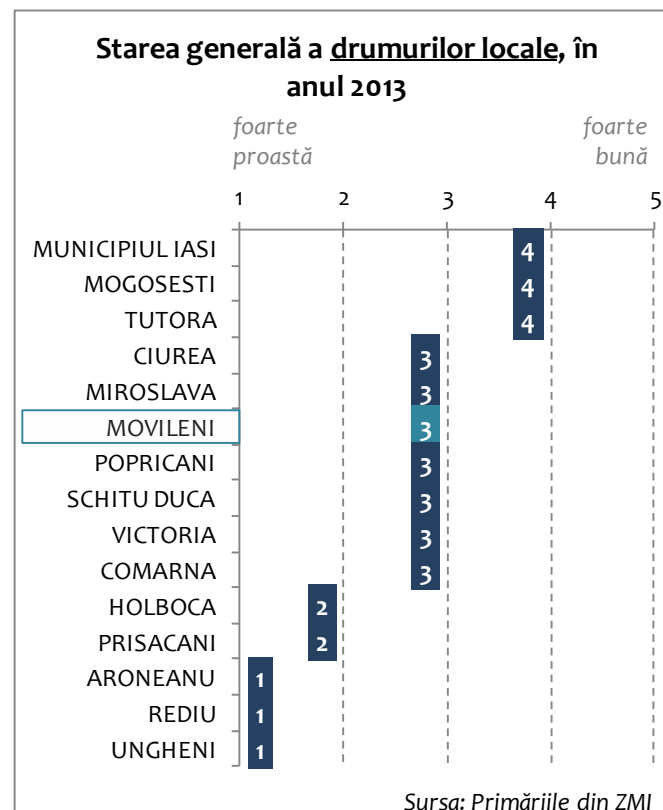
Potrivit primăriei Movileni, **starea drumurilor publice locale** este apreciată ca fiind medie.



Secțiunile de drumuri publice locale propuse spre **reabilitare** (inclusiv proiecte în curs) prin asfaltare sunt: DC 282, DC Movileni-Potârgeni și DC 10.

Lungimea totală propusă pentru reabilitare este de 7,6 km. **Valoarea previzionată** a investiției este de 7.618.307 lei, dar încă se caută soluții de finanțare.

De asemenea, sunt necesare investiții de aproximativ 1.115.416 Ron, pentru extinderea rețelei electrice în satul lepurenii, comuna Movileni.



Accesibilitate feroviară. Zona Metropolitană Iași este legată de capitala țării prin Magistrala CFR 600 - care tranzitează județele Botoșani, Brăila, Galați, Iași și Vaslui. Municipiul Iași, și implicit Zona Metropolitană Iași, este conectat din punct de vedere feroviar și prin intermediul magistralei 500.

Din municipiul Iași, **către județul Botoșani**, există stație CFR la Lețcani, pe traseul Potângenii, Larga Jijia, Vlădenii, Iacobeni Vechi, Soldana și Andrieșeni.

Accesibilitate aeriană. La 8 km Nord de Iași este amplasat **Aeroportul Iași**, la o altitudine de 120 m și este destinat traficului aerian intern și traficului aerian extern de pasageri.

Prin intermediul zborurilor companiei Tarom, se asigură legătura cu Otopeni (București), Bologna (Italia), Torino (Italia), Roma (Italia) și Londra (Marea Britanie). Compania Austrian Airlines efectuează curse către Viena (Austria).

Servicii de telecomunicații. Conform primăriei comunei Movileni, **infrastructura de telecomunicații** a gospodăriilor s-a extins în perioada 2008-2012, ponderea aproximativă a gospodăriilor care au **abonament TV** crescând de la 50% în anul 2008, la 80% în anul 2012

Pentru ponderea gospodăriilor care au **internet** în comuna Movileni, se cunosc date din 2010, când erau aproximativ 10% de gospodării care aveau internet, ponderea acestora crescând până în 2012 la 15% din gospodării care aveau internet.

IV. Domeniul social

Populație

Populația Zonei Metropolitane Iași avea, la nivelul anului 2012, o populație totală de 434.189 locuitori, adică 52,0% din întreaga populație a județului Iași.

În perioada 1990-2012 evoluția populației din comuna Movileni a înregistrat o tendință de creștere până în 2009, după acest an înregistrându-se un ușor regres al efectivului de populație stabilă

Potrivit Institutului Național de Statistică, la 1 ianuarie 2012, comuna Movileni înregistra un efectiv de populație stabilă de 3.214 persoane. Raportat la populația totală a Zonei Metropolitane Iași, comuna Movileni însumează aproximativ 0,7% din efectivul total al populației.

Din efectivul populației stabile înregistrate la 1 ianuarie 2012, 1.528 (47,5%) erau persoane de sex feminin și 1.686 (52,5%) erau persoane de sex masculin.

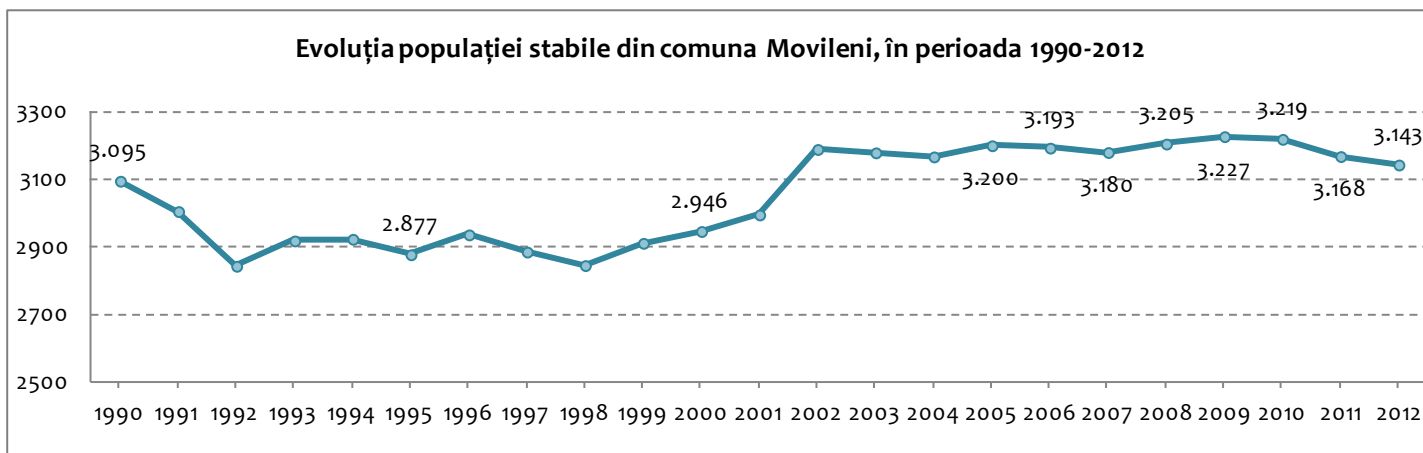
Față de structura pe sexe înregistrată în 2005, nu se observă diferențe semnificative ale proporțiilor structurii pe sexe din comuna Movileni.

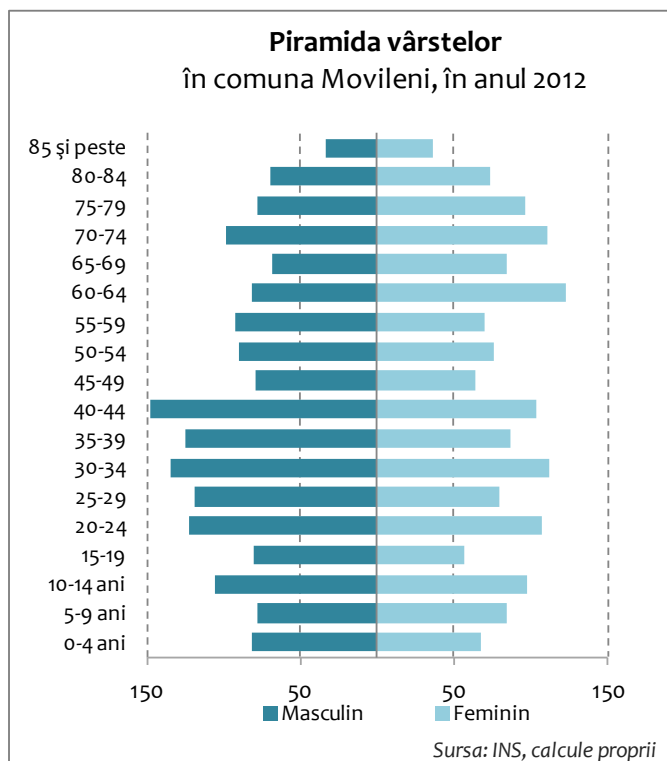
Piramida vârstelor indică prezența unei ponderi ridicate, la nivelul comunei Movileni, a efectivului de populație cu vârsta de 65 de ani și peste.

Vârsta medie a locuitorilor comunei Movileni este de 42,2 ani, și este superioară atât celei de la nivel zonal (37,8 ani), cât și celei de la nivel județean (37,4 ani).

Populația tânără (0-14 ani) reprezintă 16,4% (515 persoane) din totalul populației comunei Movileni, populația adultă (15-64 ani) reprezintă 62,1% (1.951 persoane), iar populația vârstnică (de 65 de ani și peste) reprezintă 21,5% (677 persoane).

Comparativ cu structura populației pe grupe mari de vârstă înregistrată la 1 ianuarie 2005 a avut loc o reducere a ponderii populației tinere de 5,4%, dar și a populației adulte de 17,7 puncte procentuale. Totodată, a avut loc o creștere semnificativă a ponderii populației vârstnice din populație totală de la 1,6% în 2005 la 23,3 în 2012.





Zona Metropolitană Iași are o populație în curs de îmbătrânire, din totalul populației stabile la 1 ianuarie 2012 fiind 14,9% tineri cu vârsta până la 14 ani, 74,2% adulți cu vârsta cuprinsă între 15 ani și 64 ani și 10,9% vârstnici de 65 de ani și peste.

Gradul de îmbătrânire al populației este de 1.314,6%, însemnând că la 1 000 de persoane tinere cu vârsta cuprinsă în intervalul 0-14 ani revin 1.315 persoane vârstnice (65 de ani și peste).

Comparativ cu gradul de îmbătrânire a populației din Zona Metropolitană (734,2%) și al județului Iași(710,4%), comuna Movileni înregistrează o valoare mult superioară.

La nivelul comunei Movileni, **raportul de dependență demografică** este de 611,0%.

Raportul de dependență demografică de la nivelul comunei este peste valoarea de la nivelul Zonei Metropolitane Iași (348,1%) și de la nivelul județului Iași (435,0%).

Structura pe vârste a populației stabile la 1 ianuarie 2012, în Zona Metropolitană Iași

Localități	Efectivul populației - pers.				Structura pe vârste - %				Tipul populației
	tineri (0-14 ani)	adulți (15 - 64 ani)	vârstnici (65 ani și peste)	TOTAL	tineri (0-14 ani)	adulți (15 - 64 ani)	vârstnici (65 ani și peste)	TOTAL	
România	3211437	14938544	3205868	21355849	15,0%	70,0%	15,0%	100,0%	îmbătrânită demografic
Regiunea Nord Est	639957	2528320	532418	3700695	17,3%	68,3%	14,4%	100,0%	îmbătrânită demografic
Județul Iași	148004	581895	105146	835045	17,7%	69,7%	12,6%	100,0%	îmbătrânită demografic
ZMI	64645	322082	47462	434189	14,9%	74,2%	10,9%	100,0%	în curs de îmbătrânire
MOVILENI	515	1951	677	3143	16,4%	62,1%	21,5%	100,0%	îmbătrânită demografic

Sursa: INS, calcule proprii

Mișcarea naturală a populației

Rata natalității înregistrată în comuna Movileni, în perioada 2005-2012 este fluctuantă. Din 2005 până în 2009 s-a înregistrat o creștere a ratei natalității de la 10,0% în 2005 până la 11,8% în 2009. În perioada următoare a urmat o scădere a ratei natalității de până la 8,6%, în anul 2012.

Conform Institutului Național de Statistică, anul 2012, comuna Movileni avea o rată de 8,6%, născându-se 27 de copii, însemnând că, la fiecare 1.000 de persoane din localitatea Movileni s-au născut, în medie 9 copii. Această rată este inferioară atât celei de la nivelul Zonei Metropolitane Iași, de 10,8%, dar și celei de la nivelul județului Iași, de 11,1%.

Mișcarea migratorie

În perioada 2005-2009, la nivelul comunei Movileni s-a înregistrat un **sold pozitiv al schimbărilor de domiciliu** (inclusiv al migrației externe). Astfel, în această perioadă a

Raportul de dependență demografică la nivelul Zonei Metropolitane Iași la 1 ianuarie 2012

Localități	Raportul de dependență demografică - total*	Raportul de dependență demografică - tineri**
România	429,6	215,0
Regiunea Nord Est	463,7	253,1
Județul Iași	435,0	254,3
ZMI	348,1	200,7
MOVILENI	611,0	264,0

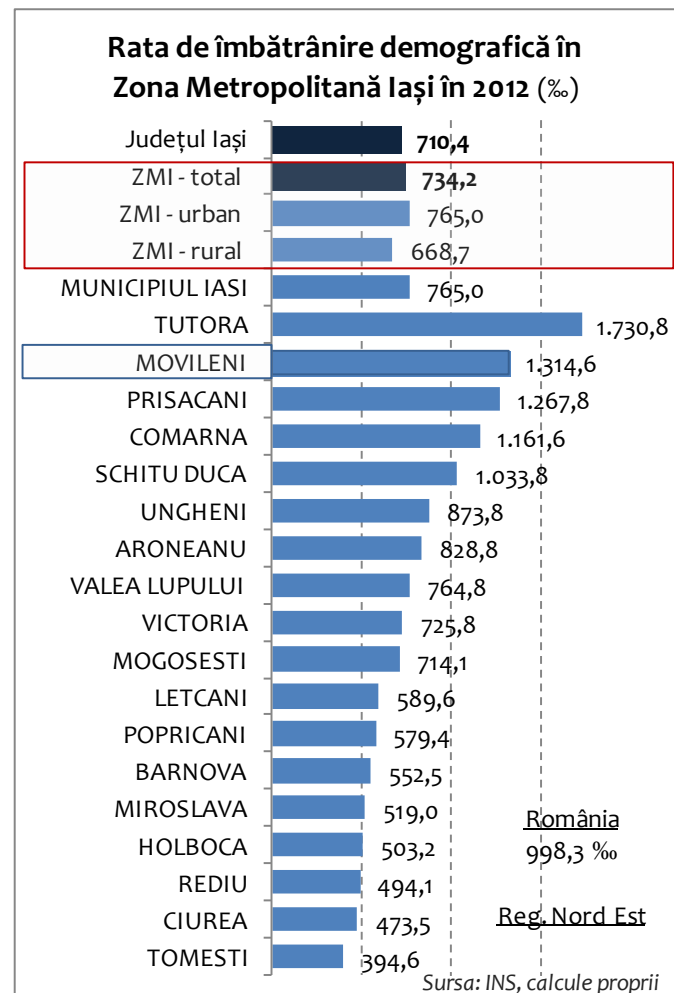
*numărul de tineri (0-14 ani) și vârstnici (65 ani+) raportat la numărul de persoane adulte (15-64 ani)

** numărul de tineri (0-14 ani) raportat la numărul de persoane adulte (15-64 ani)

Sursa: INS, calcule proprii

fost înregistrat un număr total de 349 stabiliri de domiciliu și 274 plecări cu domiciliul, soldul final al schimbărilor de domiciliu fiind de + 75 persoane.

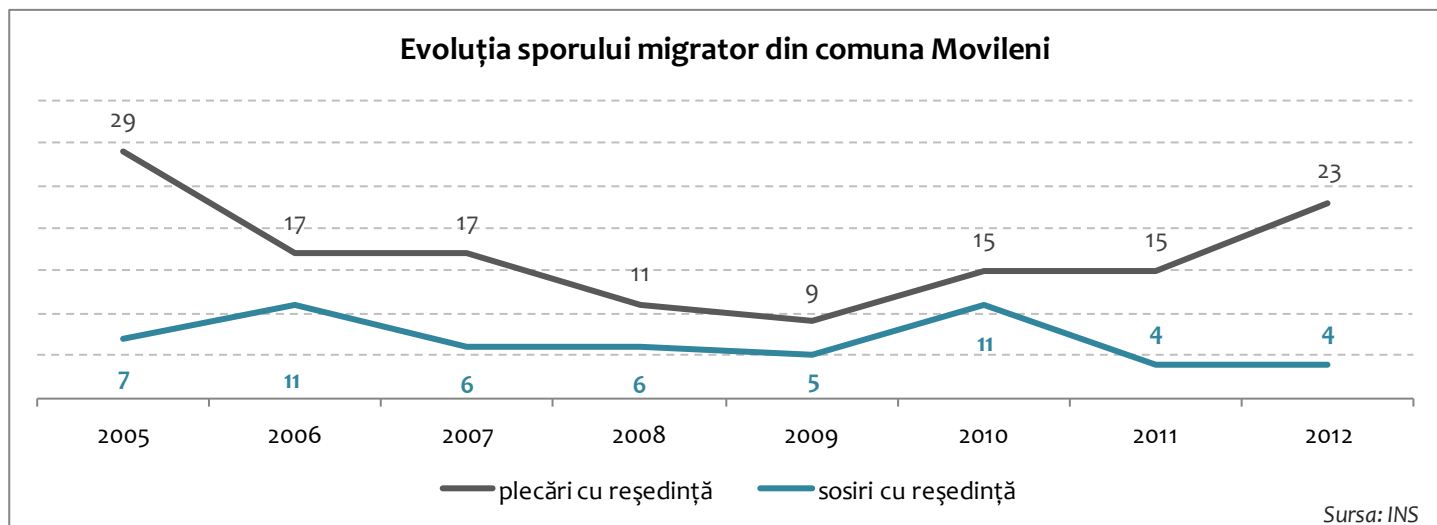
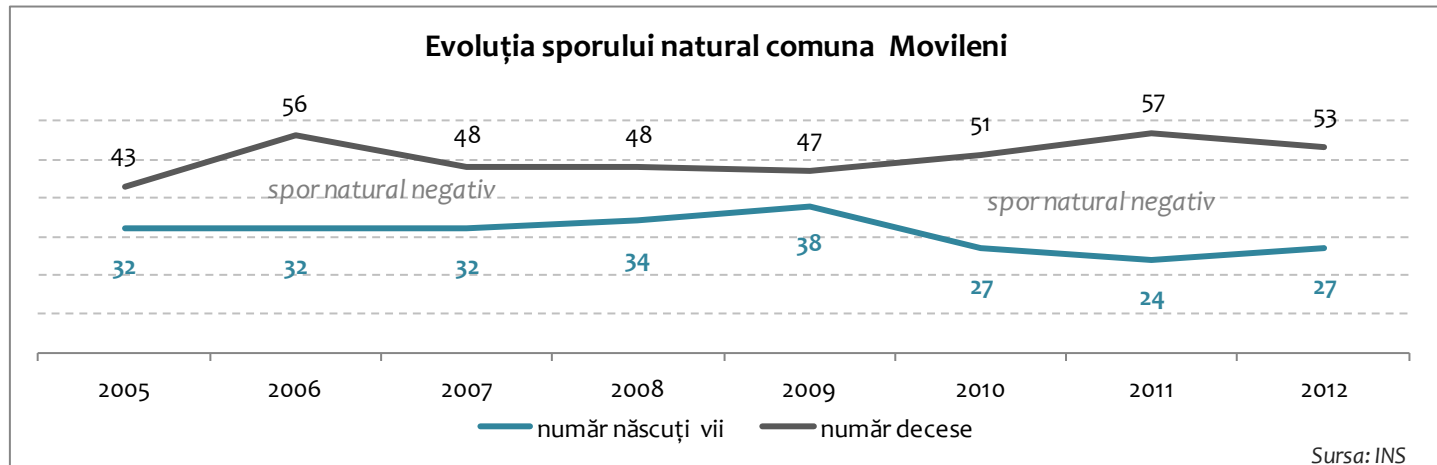
În perioada 2005-2012 au avut loc 54 stabiliri de reședință și 136 plecări cu reședința, soldul fiind negativ (-82 persoane).



Principalii indicatori ai mișcării naturale a populației, în anul 2012, în Zona Metropolitană Iași

	Născuții vii - pers.	Decedați - pers.	Rata natalității - ‰	Rata mortalității - ‰	Sporul natural - pers.	Rata sporului natural - ‰
Județul Iași	9256	8660	11,1	10,4	596,0	0,7
ZMI	4674	3993	10,8	9,2	681,0	1,6
MOVILENI	27	53	8,6	16,9	-26,0	-8,3

Sursa: INS, calcule proprii



Condiții de locuire

Fondul de locuințe din comuna Movileni era de 1.251 locuințe, la sfârșitul anului 2012, ceea ce reprezintă 0,8% din fondul de locuințe de la nivelul Zonei Metropolitane Iași.

În perioada 2005-2012 fondul de locuințe din comuna Movileni s-a majorat cu 3,4%.

Raportând suprafața totală locuibilă existentă la numărul de locuințe existente la finalul anului 2012, se obține o **suprafață locuibilă per locuință** de 31,3 mp/locuință la nivelul comunei, cu 7,4 mp sub valoarea de la nivelul Zonei Metropolitane (38,7 mp/locuință).

Raportând la volumul populației stabile din comună, **suprafața locuibilă per persoană** este de 12,4 mp/persoană, în anul 2012, cu 1,2 mp sub nivelul metropolitan (13,6 mp/pers.).

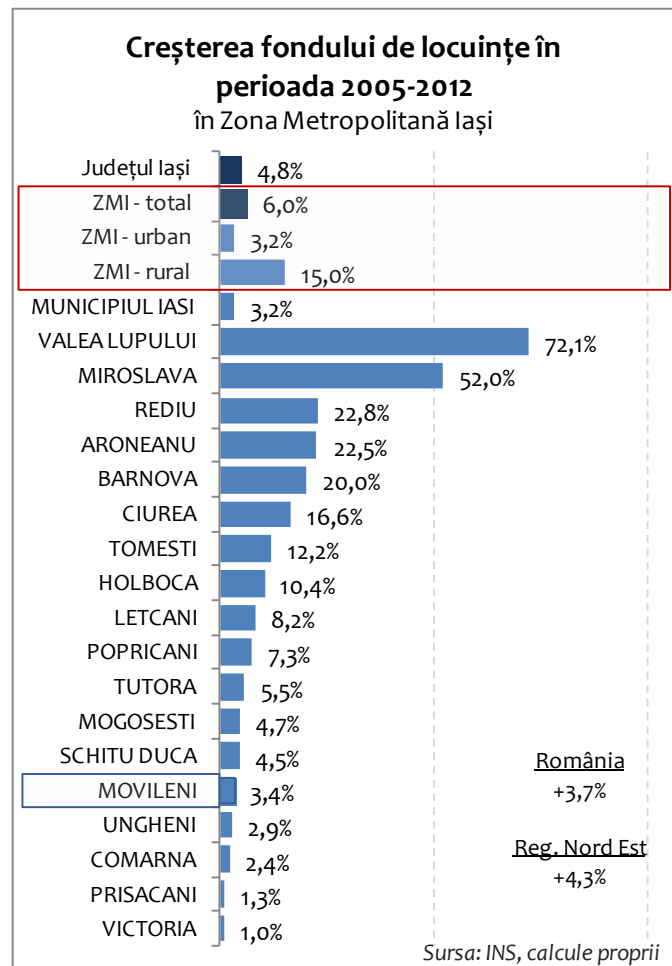
Condițiile de locuire sunt evidențiate și de **gradul de racordare la rețelele de utilități publice** sau de **dependințele existente ale locuințelor**.

Din acest punct de vedere, la nivelul comunei Movileni, conform datelor preliminare ale Recensământului populației și locuințelor realizat în anul 2011, 6,5% locuințe beneficiază de alimentare cu apă potabilă, 6,5% locuințe au instalație de canalizare, 93,3% locuințe au instalație electrică, 2,3% locuințe au încălzire centrală, 33,8% au bucătărie în locuință și 5,9% au baie în locuință.

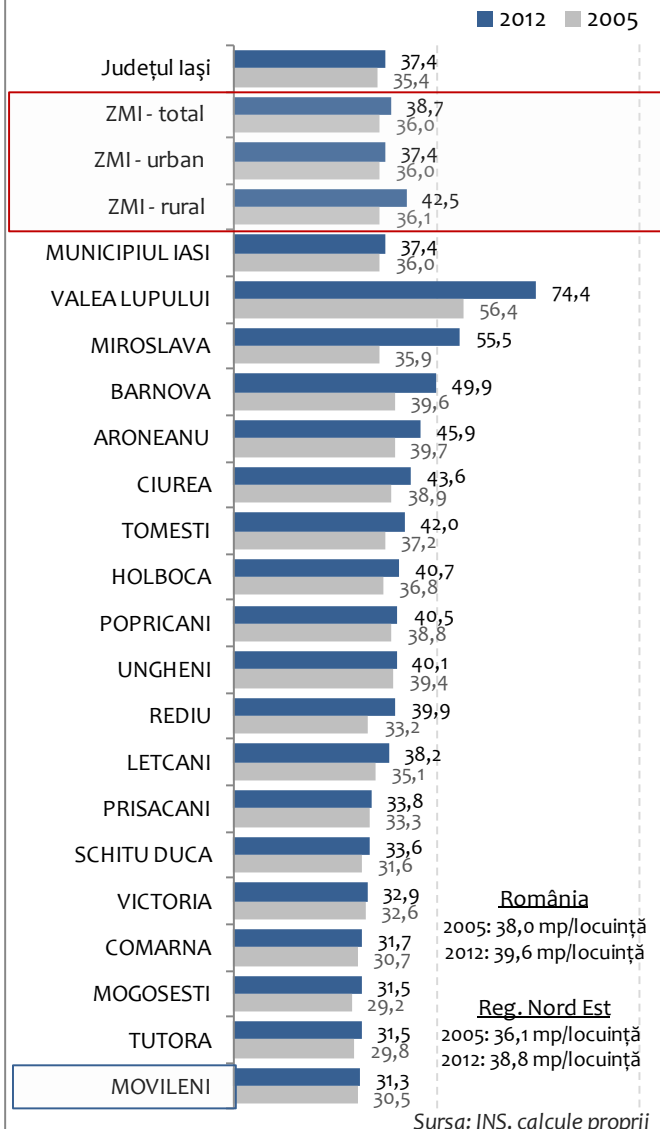
Locuințe existente la sfârșitul anului 2012, în Zona Metropolitană Iași

	Nr. locuințe existente	% din total ZMI
Județul Iași	287848	-
ZMI	152100	100,0%
MOVILENI	1251	0,8%

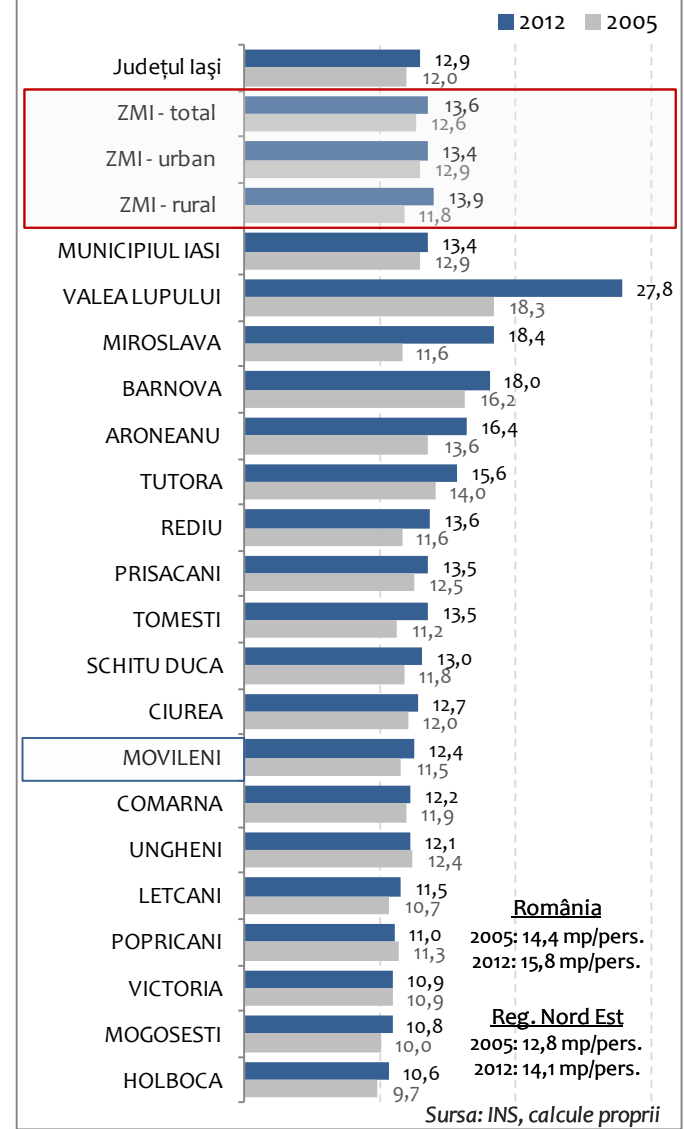
Sursa: INS, calcule proprii



Suprafața locuibilă existentă per locuință



Suprafața locuibilă existentă per persoană



Servicii sociale

În anul 2012, la nivelul comunei Movileni sunt înregistrați 896 **pensionari**, adică 1,0% din totalul persoanelor pensionate de la nivelul Zonei Metropolitane Iași.

28,5% din populația stabilă a comunei este reprezentată de pensionari, pondere superioară celei de la nivel metropolitan, de 21,0%, în anul 2012.

În comuna Movileni 23 de familii (40 persoane) beneficiază de **venitul minim garantat**, reprezentând 2,7% din totalul Zonei Metropolitane, în anul 2012.

O atenție deosebită din partea serviciilor sociale primesc și **famiiliile în care cel puțin un părinte este plecat la muncă în străinătate**. În comuna Movileni sunt înregistrate 3 familii în care părinții sunt plecați la muncă în străinătate, valoare apropiată față de anul 2007, în condițiile în care la nivelul Zonei Metropolitane numărul familiilor în care părinții sunt plecați la muncă în străinătate s-a dublat.

În comuna Movileni nu este înregistrat niciun Centru de servicii sociale pentru tineri, adulți sau vârstnici.

Numărul de beneficiari ai venitului minim garantat (VMG) în anul 2012

	Nr. familii	% din total ZMI	Nr. persoane	% din total ZMI
ZMI	867	100,0%	1596	100,0%
MOVILENI	23	2,7%	40	2,5%

Sursa: Agenția Județeană pentru plăți și inspecție socială Iași, calcule proprii

Numărul familiilor în care părinții sunt plecați la muncă în străinătate

Zona	2007	2012	2012 față de anul 2007	% din total ZMI 2012
Județul Iași	2364	3102	31,2%	
ZMI	445	887	99,3%	100,0%
Movileni	0	3		0,3%

Sursa: DGASPC Iași

Numărul de pensionari din Zona Metropolitană Iași, în anul 2012

	Număr pensionari		Populație vârstnică (65 ani și peste)		Populație stabilă pers.
	Pers.	% din total ZMI	Pers.	% din total populație	
Județul IAȘI	178601	-	105146	12,6%	835045
ZMI	91213	100,0%	47462	10,9%	434189
MOVILENI	896	1,0%	531	1,0%	3143

Sursa: Casa Județeană de Pensii Iași, calcule proprii

V. Servicii publice

Utilități publice

Conform Institutului Național de Statistică și Apa Vital, la nivelul comunei Movileni nu există rețea de distribuire a apei potabile, nici rețea de canalizare și nici rețea de distribuție a gazului.

Conform Recensământului Populației și Locuințelor din 2011, în comuna Movileni existau 1.232 locuințe convenționale, din care 80 de locuințe aveau **alimentare cu apă potabilă** (6,5% din locuințe).

Potrivit Recensământului 80 de locuințe aveau **canalizare** (6,5% din locuințe).

Conform datelor Recensământului Locuințelor și Populației din 2011, în comuna Movileni, 93,3% din locuințe dețineau instalație electrică (1.149 locuințe), 2,3% din locuințe erau racordate la încălzire centralizată (28 locuințe).

În cursul anului 2014, se va finaliza proiectul „Sistem integrat de alimentare cu apă, canalizare, stație epurare, Comuna Movileni, satele Potingeni, Movileni, Larga - Jijia și Iepureni”. Proiectul prevede o rețea de utilități pe o lungime de 20,4 km.

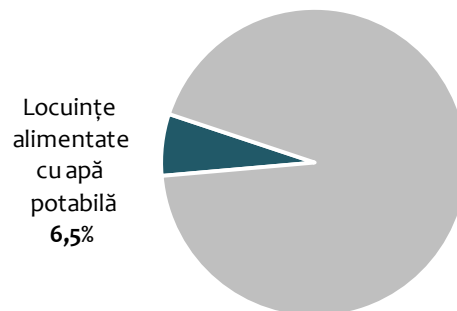
Salubritate

Operatorul de salubritate al comunei Movileni este SC PREDEMET SA.

La nivelul comunei Movileni există 20 de platforme pentru colectarea selectivă a deșeurilor.

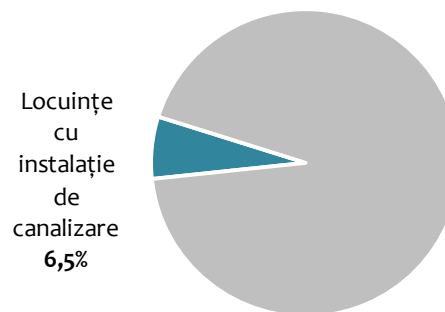
Conform primăriei Movileni existau în 2012 un număr de 1.221 gospodării și toate erau deservite de **serviciul de salubritate**.

Pondere locuințelor alimentate cu apă potabilă în comuna Movileni, în anul 2011



Sursa: Recensământ Populație și Locuințe, 2011
- rezultate preliminare

Pondere locuințelor cu instalație de canalizare în comuna Movileni, 2011



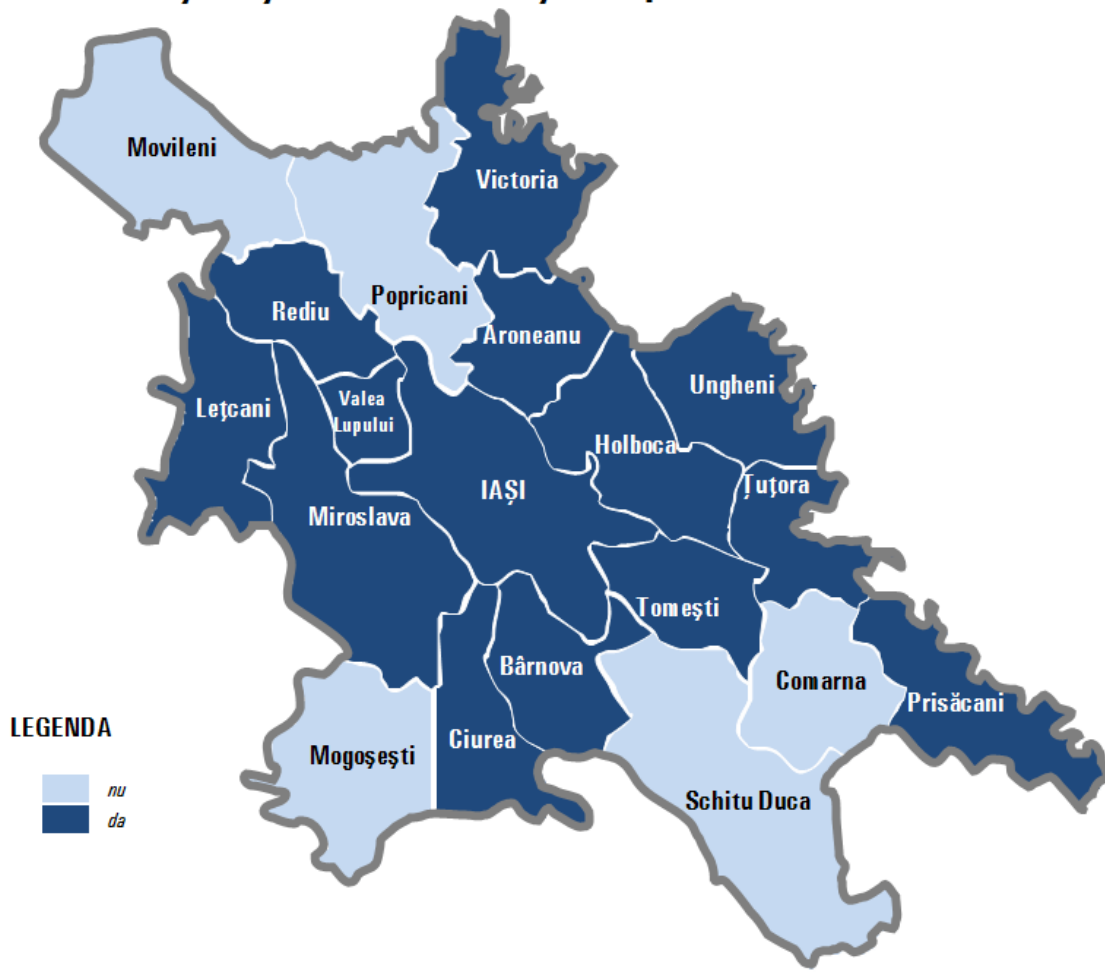
Sursa: Recensământ Populație și Locuințe, 2011
- rezultate preliminare

ZONA METROPOLITANĂ IAȘI Disparități de dezvoltare

Sursa: ApaVital

Anul: 2012

Existența rețelei de distribuție a apei

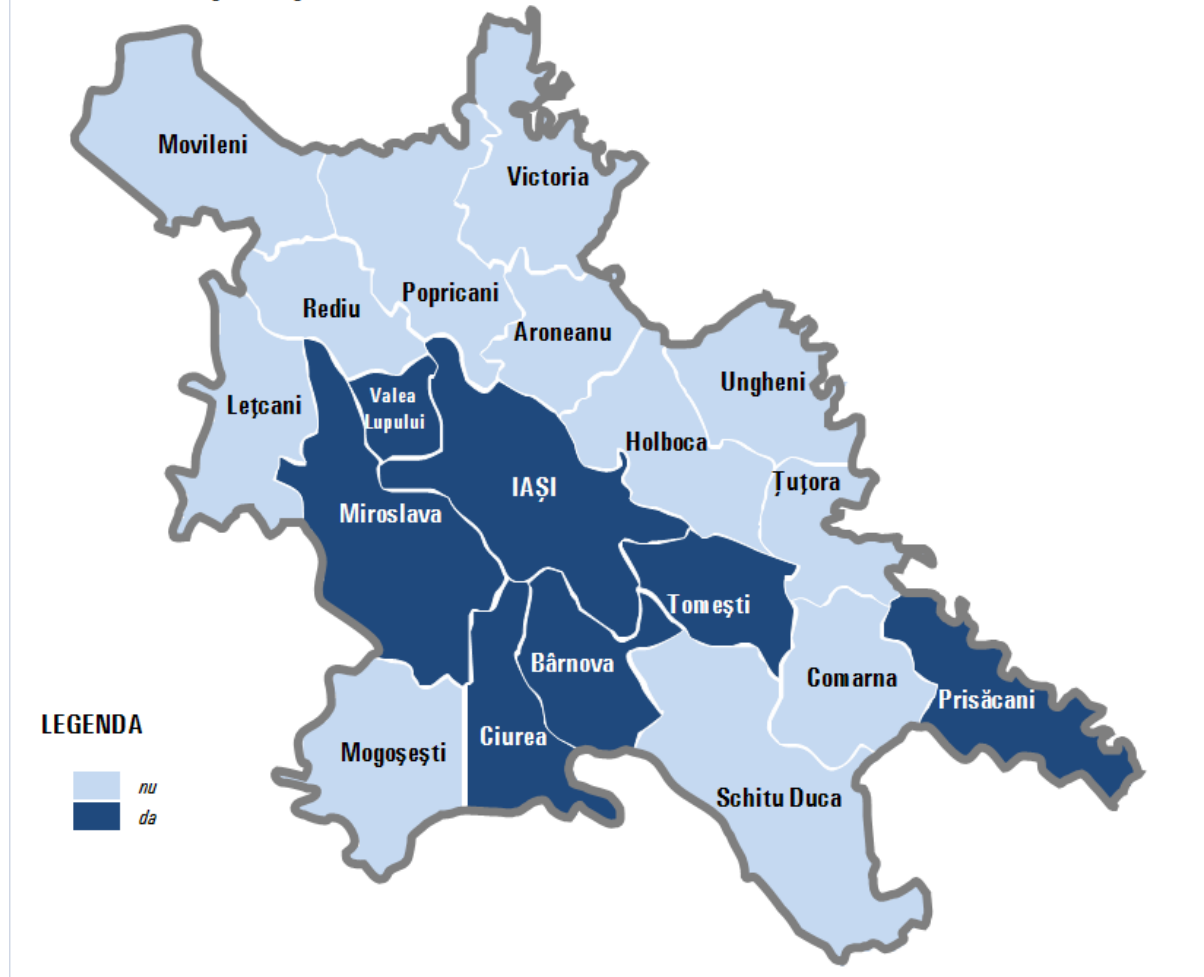


ZONA METROPOLITANĂ IAȘI Disparități de dezvoltare

Sursa: ApaVital

Anul: 2012

Existența rețelei de canalizare



Educație

Localitatea Movileni avea, potrivit datelor furnizate de Primărie, 4 grădinițe, 4 școli cu clasele I-IV și o școală cu clasele I-VIII. Starea generală a clădirilor în care își desfășoară activitatea instituțiile de învățământ este una bună.

Potrivit primăriei Movileni, cele 4 școli cu clasele I-IV și școala cu clasele I-VIII au acces la internet. De asemenea, o singură școală cu clasele I-IV și școala cu clasele I-VIII dispun de sistem centralizat de încălzire.

Comparativ cu anul 2005, numărul total al populației școlare din localitate a scăzut cu 4,3%, mai puțin decât scăderea de la nivelul Zonei Metropolitane Iași (-6,9%).

În localitate erau, în anul 2012, un număr de 354 de elevi, repartizați pe niveluri de educație astfel: 24,0% (85 elevi) erau elevi în învățământul preșcolar și 76,0% (269 elevi) erau elevi în învățământul primar și gimnazial.

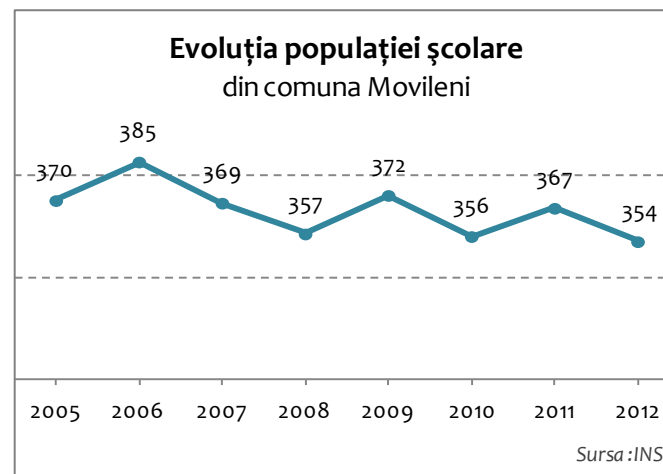
Într-o sală de clasă din localitatea Movileni învățau, în anul 2012, 19,7 elevi, mai puțini decât în Zona Metropolitană Iași (40,5 elevi/ sala de clasă), dar și decât în județul Iași (36,2 elevi/ sala de clasă).

La un calculator din comuna Movileni erau repartizați 11,1 elevi. În Zona Metropolitană Iași, același calculator era folosit de un număr mai mic de elevi (8,8 elevi/PC), iar în cadrul județului, de un număr mai redus (10,2 elevi/ PC).

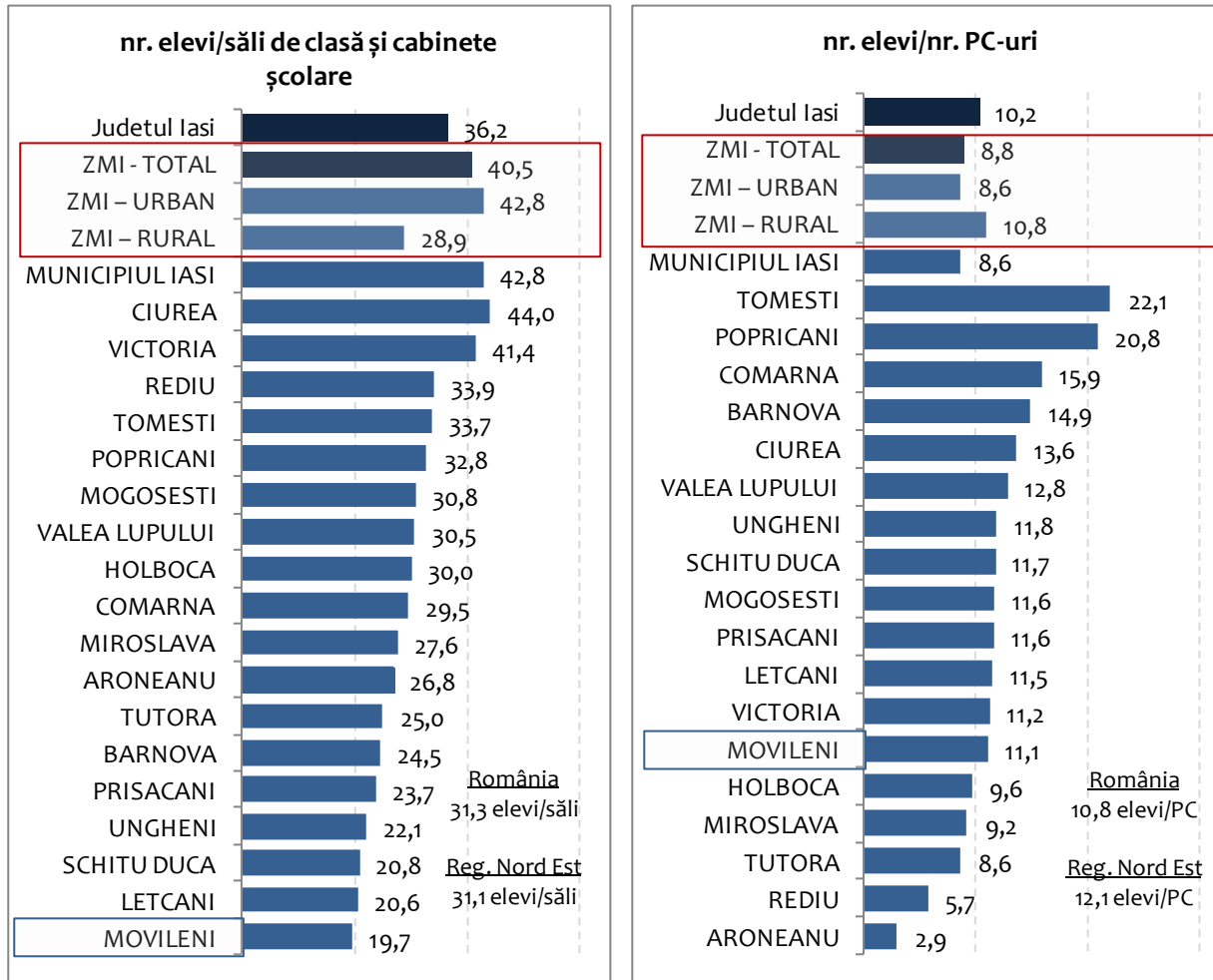
În localitatea Movileni, în anul 2012, predau 20 de cadre didactice, numărul acestora fiind cu 0,3% mai mic față numărul cadrelor didactice din anul 2005 (30 cadre didactice). Scăderi ale numărului de cadre didactice s-au produs la nivelul Zonei Metropolitane (-14,2%) dar și la nivel județean (-14,4%).

Proiectele din domeniul învățământului în comuna Movileni sunt:

- Școala europeană de la Potîngeni, cu scopul de a îmbunătăți infrastructura școlară; sursa finanțării fiind Ministerul Dezvoltării Regionale și Turismului; valoarea previzionată a investiției fiind de 176.831 euro;
- Împreună pentru educație, cu scopul de “a corela învățarea de pe tot parcursul vieții cu piața”; sursa finanțării venind de la Ministerul Muncii, Familiei și Protecției Sociale; valoarea estimată fiind de 331.307 euro.



Gradul de solicitare a infrastructurii de învățământ, în anul 2012



Sursa: INS, calcule proprii

Sănătate

În localitatea Movileni funcționau, la nivelul anului 2012, 4 cabinete medicale de familie și 3 puncte farmaceutice.

Personalul medico sanitar din comună cuprinde 2 medici și 5 cadre medicale medii, conform datelor oficiale pentru anul 2012.

Cultura

În comuna Movileni, în anul 2012, conform Institutului Național de Statistică existau 2 **biblioteci**. Acestea reprezintă 1,1% din numărul total al bibliotecilor din Zona Metropolitană Iași.

La nivelul localității Movileni există o singură **bibliotecă publică**.

Numărul **cititorilor activi** din comuna Movileni, la nivelul anului 2012, este de 497 persoane, reprezentând 15,8% din populația stabilă. Procentul cititorilor activi ai comunei este inferior atât procentului cititorilor activi din Zona Metropolitană de 24,0%, cât și din județul Iași de 21,6%.

Numărul **volumelor eliberate** în comuna Movileni, în anul 2012, era de 3.234 volume, reprezentând 0,6% din volumul cărților eliberate de la nivelul Zonei Metropolitane Iași.

Volumele existente în comune Movileni, în anul 2012, sunt în număr de 15.428 volume. Acestea reprezintă 0,2 puncte procentuale din numărul total al volumelor existente la nivelul Zonei Metropolitane Iași.

Principala **manifestare culturală** anuală din comună este Sărbătoarea comunei Movileni.

Infrastructura și personalul medical din Zona Metropolitană Iași, în anul 2012

	raportat la 10.000 locuitori (‰)				
	Cabinete medicale de familie	Farmacii (inclusiv puncte farmaceutice)	Cabinete stomatologice	Medici	Personal sanitar mediu
România	5,2	4,0	6,0	25,14	58,6
Regiunea Nord Est	4,8	3,7	4,9	18,52	56,0
Județul Iași	6,9	5,4	7,2	36,01	75,4
ZMI	7,2	7,2	10,6	61,17	123,0
MOVILENI	12,7	9,5	0,0	6,36	15,9

Sursa: INS, calcule proprii

VI. Mediu și eficiență energetică

Spații verzi. Conform primăriei Movileni, există pe teritoriul comunei 4 spații de joacă pentru copii. Acestea se întind pe o suprafață de 1000 mp.

Bonitatea solurilor. Conform OSPA Iași, structura terenurilor agricole pe clase de bonitate, în comuna Mogoșești, cuprinde 4.276 ha de teren clasa III (62,7%) și 2.542 ha (37,3%) teren clasa II.

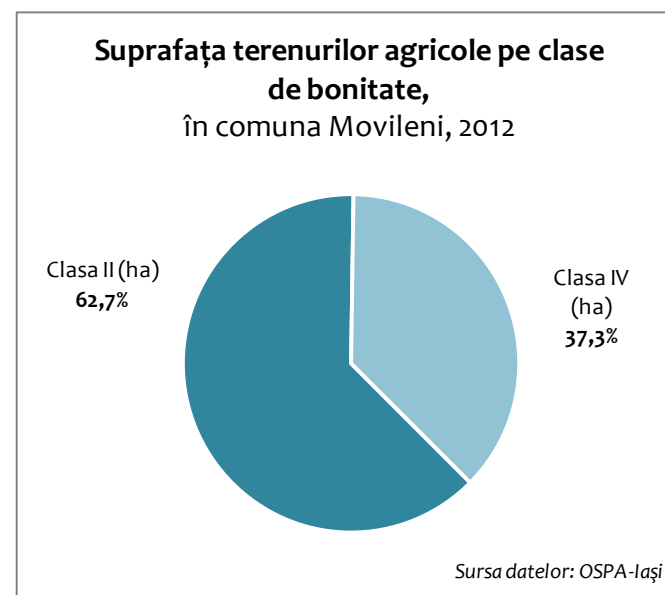
Eficiență energetică. Eficiența energetică este un termen foarte larg care se referă la multele modalități prin care se poate obține același beneficiu (lumină, încălzire, mișcare, etc.) folosind mai puțină energie.

Reducerea consumului de energie și eliminarea risipei de energie se numără printre principalele obiective ale Uniunii Europene (UE).

Există un potențial semnificativ de reducere a consumului, în special în sectoarele mari consumatoare de energie, cum sunt clădirile, industria producătoare, conversia energiei și transporturile.

La sfârșitul anului 2006, UE s-a angajat să își reducă consumul anual de energie primară cu 20% până în 2020.

Economiile de energie sunt obținute în general prin investiții în echipamente mai avansate tehnologic pentru a produce aceleași servicii finale – e.g. încălzit, ventilat, răcit, acționări mecanice – cu mai puțină energie electrică, precum și prin investiții în echipamente sau chiar tehnologii



Repartiția terenurilor din Zona Metropolitană Iași, în anul 2012

Localități	Total	Agricola	Terenuri neagricole total	Terenuri neagricole, din care:				
				Păduri și alta vegetatie forestiera	Ocupata cu ape, balti	Ocupata cu constructii	Cai de comunicatii și cai ferate	Terenuri degradate și neproductive
Județul Iași	100,0%	69,4%	30,6%	17,8%	2,5%	3,4%	1,9%	5,0%
ZMI	100,0%	66,3%	33,7%	17,0%	2,7%	6,4%	2,6%	4,9%
MOVILENI	100,0%	82,9%	17,1%	2,4%	5,4%	2,0%	2,0%	5,4%

Sursa: INS, calcule proprii

pentru creșterea productivității sau a eficienței economice a unui serviciu. În această categorie se pot include sculele, uneltele, dispozitivele industriale și aparatura electrocasnică, instalațiile de încălzire eficientă, sistemele de ventilare și de condiționare a aerului (HVAC), sistemele de control ale consumului electric, proiectarea clădirilor active energetic, acționări mecanice cu motoare electrice avansate și sistemele de recuperare a căldurii.

La nivel național s-a derulat **Programul Casa Verde**, pentru persoane fizice și juridice, ce prevede instalarea sistemelor de încălzire care utilizează energie regenerabilă, inclusiv înlocuirea sau completarea sistemelor clasice de încălzire.

Scopul programului îl reprezintă îmbunătățirea calității aerului, apei și solului prin reducerea gradului de poluare cauzată de arderea lemnului și a combustibililor fosili utilizați pentru producerea energiei termice folosite pentru încălzire și obținerea de apă caldă menajeră, precum și stimularea utilizării sistemelor care folosesc în acest sens

sursele de energie regenerabilă, nepoluante, prin finanțarea din Fondul pentru mediu a proiectelor privind instalarea sistemelor de încălzire care utilizează energie regenerabilă, inclusiv înlocuirea sau completarea sistemelor clasice de încălzire.

Finanțarea programului se realizează din veniturile Fondului pentru mediu. Programul se derulează în limita fondurilor prevăzute cu această destinație prin bugetul anual al Fondului pentru mediu, aprobat conform legii.

În județul Iași s-au depus 444 solicitări în anul 2010 și 535 solicitări în anul 2011. Din solicitările depuse în cadrul Programului Casa Verde - persoane fizice s-au aprobat 427 solicitări în anul 2010 și 73 (din 78 analizate) în anul 2011.

La nivelul Zonei Metropolitane Iași puține dintre clădirile publice sunt reabilitate din punct de vedere al eficienței energetice sau utilizează energie regenerabilă.

VII. Capacitatea administrativă

Administrația publică locală este formată din Consiliul Local, ca autoritate deliberativă și Primar, ca autoritate executivă. Primăria reprezintă aparatul propriu de specialitate al Consiliului Local și aduce la îndeplinire hotărârile Consiliului Local și dispozițiile primarului, soluționând problemele curente ale colectivității locale.

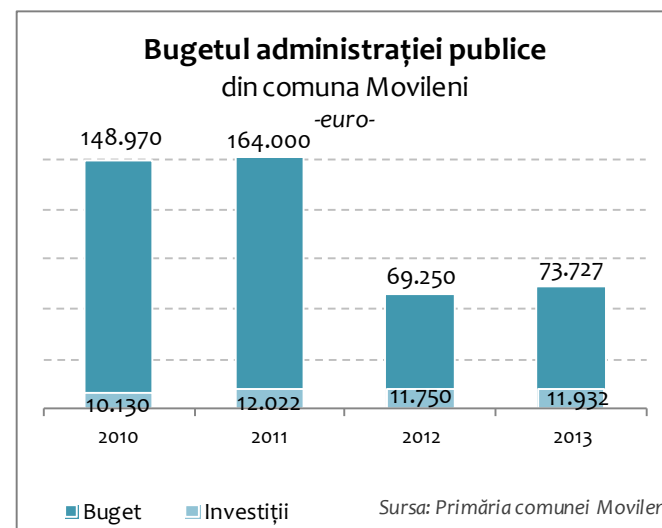
Zona Metropolitană Iași (ZMI) cuprinde 20 de membri. Alături de județul Iași, din Zona Metropolitană Iași fac parte 19 localități, din care municipiul Iași și 18 comune: Aroneanu, Bârnova, Ciurea, Comarna, Holboca, Lețcani, Miroslava, Mogoșești, Movileni, Popricani, Prisăcani, Reditu, Schitu Duca, Tomești, Țuțora, Ungheni, Valea Lupului, Victoria.

Bugetul comunei Movileni este de 73.727 euro la nivelul anului 2013, din care 16,2% sunt destinați pentru investiții. Comparativ cu anul 2010, bugetul administrației publice locale Movileni a scăzut cu 0,5%, iar cel destinat investițiilor a crescut cu 0,2%.

Dintre sistemele informatice, comuna beneficiază de un portal web.

Investițiile necesare pentru dezvoltarea capacității administrative a localității ar fi cele în resurse umane, echipamente și soluții IT, modernizarea sediului, dar și apelarea la servicii de consultanță.

3 proiecte s-au realizat în localitate în perioada 2007-2013, de către Primăria Movileni.



VIII. Analiza SWOT a comunei Movileni

PUNCTE TARI	PUNCTE SLABE
<p>Aspecte generale</p> <ul style="list-style-type: none"> - Accesibilitatea facilă a comunei prin intermediul drumurilor județene; - Existența Aeroportului Internațional Iași; - Apartenența în Zona Metropolitană Iași; - Suprafața extinsă a comunei; - Climă temperat-continentală; 	<p>Aspecte generale</p> <ul style="list-style-type: none"> - Poziționarea comunei în extremitatea Zonei Metropolitane;
<p>Dezvoltare economică</p> <ul style="list-style-type: none"> - Potențialul agricol ridicat; - Existența structurilor de sprijinire a afacerilor din Zona Metropolitană Iași; - Rata șomajului relativ scăzută (3,7%); - Ponderea ridicată a terenurilor agricole în fondul funciar total al comunei (82,9%); - Productivitatea medie la hectar peste nivelul metropolitan la sfecla de zahăr; - Efectivul crescut de animale; - Suprafețe importante pentru practicarea agriculturii ecologice (3,9% din totalul metropolitan); 	<p>Dezvoltare economică</p> <ul style="list-style-type: none"> - Spirit antreprenorial scăzut – densitatea scăzută a agenților economici activi (2,2 agenți economici activi/1.000 locuitori); Productivitatea scăzută a agenților economici activi din comună; - Afectarea forței de muncă locale de evoluția economică din ultimii ani, prin scăderea numărului de salariați; - Dezvoltarea rezidențială slabă a comunei (25 locuințe noi realizate în 2008-2012); - Lipsa infrastructurii turistice; - Susținerea și promovarea slabă a produselor agricole locale;
<p>Conectivitate</p> <ul style="list-style-type: none"> - Accesibilitate rutieră și feroviară facilă a comunei; - Acoperirea bună a comunei cu servicii de telefonie; - Accesibilitate aeriană facilă prin localizarea Aeroportului Internațional Iași, pe teritoriul Zonei Metropolitane Iași; 	<p>Conectivitate</p> <ul style="list-style-type: none"> - Starea medie a infrastructurii rutiere locale – existența unor secțiuni de drum nemodernizate; - Curse internaționale reduse ale Aeroportului Internațional Iași comparativ cu alte aeroporturi internaționale din România (București, Cluj, etc.); - Accesul scăzut la serviciile de internet;

<p>Domeniul social</p> <ul style="list-style-type: none"> - Creșterea efectivului populației, până în anul 2009; - Condiții bune de locuire, în ceea ce privește suprafața locuibilă ce revine per locuință și per locuitor; 	<p>Domeniul social</p> <ul style="list-style-type: none"> - Tendința de scădere a efectivului populației stabile; - Îmbătrânirea demografică a populației (21,5% vârstnici); - Valoarea ratei de îmbătrânire demografică superioară celei de la nivel metropolitan și județean; - Valoarea ridicată a ratei de dependență demografică, peste nivelul metropolitan și județean; - Vârsta medie ridicată a populației (42,2 ani); - Ponderea ridicată a pensionarilor (28,5% din populația stabilă); - Sporul natural negativ; - Gradul scăzut al gospodăriilor de racordare la utilități publice și care dispun de anumite dependențe ale locuințelor; - Lipsa infrastructurii de sprijin social;
<p>Servicii publice</p> <ul style="list-style-type: none"> - Disponibilitatea serviciilor de salubritate; - Proximitatea comunei de Municipiul Iași – centru medical regional; - Proximitatea comunei de Municipiul Iași – centru universitar; - Existența infrastructurii și activităților culturale în comună; - Sistem educațional bine dezvoltat la toate nivelurile în Zona Metropolitană Iași; 	<p>Servicii publice</p> <ul style="list-style-type: none"> - Lipsa rețelelor de utilități: apă, canalizare și gaz; - Dotarea insuficientă cu echipamente IT a unităților de învățământ; - Transport public metropolitan slab dezvoltat;
<p>Mediu și eficiență energetică</p> <ul style="list-style-type: none"> - Fertilitatea solurilor agricole; - Gestionarea deșeurilor; - Existența spațiilor vezi amenajate (spații de joacă pentru copii și parcuri); 	<p>Mediu și eficiență energetică</p> <ul style="list-style-type: none"> - Ponderea scăzută a fondului forestier, 2,4% din totalul terenurilor neagricole; - Lipsa investițiilor în modalități de eficientizare energetică;

Capacitate administrativă

- Existența sistemelor informatice la nivelul administrației (portal web);
- Interesul crescut al administrației publice în dezvoltarea și implementarea de proiecte pentru dezvoltarea comunei;

Capacitate administrativă

- Diminuarea bugetului local în anul 20132;
- Deficitul de personal din cadrul administrației publice;
- Necesitatea formării și instruirii resurselor umane;
- Insuficiența echipamentelor / soluțiilor IT;
- Necesitatea serviciilor de consultanță pentru managementul proiectelor implementate de autoritatea publică;
- Necesitatea modernizării sediului Primăriei;

OPORTUNITĂȚI

- Asocierea producătorilor agricoli, viticultorilor, apicultorilor din comună;
- Accentul ridicat pe protejarea mediului prin creșterea eficienței energetice și existența Programelor de Mediu;
- Master Planul de drumuri județene și comunale 2014-2020 al Consiliului Județean Iași ce prevede realizarea AXEI 3 - Reabilitare DJ 248 B, între DN 24 și DN 28 și Centurii trafic ușor Iași (DJ) – Zona Metropolitană Iași
- Accesarea fondurilor europene și guvernamentale pentru modernizarea și reabilitarea drumurilor sătești din comună;
- Accesarea fondurilor europene și guvernamentale pentru extinderea rețelei de canalizare în comună;
- Investiții în extinderea rețelelor de utilități la nivelul zonei metropolitane;
- Modernizarea unităților școlare existente și extinderea acestora, prin accesarea fondurilor europene și guvernamentale;
- Finalizarea Parcului Agroindustrial Transagropolis de către Consiliul Județean Iași ce cuprinde piață de gros, birouri (consultanță agricolă, credit agricol etc.), showroom, parcare, showroom exterior (pentru echipamente și utilaje), 2 loturi amenajate pentru concesionare/închiriere către firmele care doresc să-și construiască hale/sediu etc.
- Dezvoltarea transportului public în Zona Metropolitană;

AMENINȚĂRI

- Schimbarea factorilor climatici;
- Creșterea prețurilor la energie și combustibil;
- Lipsa fondurilor locale pentru dezvoltarea investițiilor;
- Presiunea exercitată de dezvoltarea imobiliară asupra factorilor de mediu;
- Presiuni asupra sistemului social prin îmbătrânirea populației;
- Situația sistemului sanitar național – starea infrastructurii de sănătate și exodul personalului medical;
- Schimbările continue ale sistemului de învățământ;
- Atragerea investițiilor străine cu precădere în alte zone ale țării;
- Inconsecvență și instabilitate politică;
- Concurența de la nivel regional în domeniul turismului;
- Blocarea finanțărilor pentru programele de mediu;
- Modificarea normelor și legislației din domeniul agro-alimentar în defavoarea comercializării produselor agricole locale;
- Întârzierea alinierii la standardele UE de către producătorii agricoli;
- Menținerea sistemului agriculturii tradiționale cu slabă productivitate – ferme de subzistență;
- Atractivitatea scăzută a mediului rural pentru forța de muncă specializată;

- Evoluția pozitivă a consumului de produse agricole ecologice;
- Relansarea Programelor Operaționale pentru dezvoltarea socio-economică a României în perioada 2014-2020;
- Modernizarea Aeroportului Internațional Iași;
- Dezvoltarea rețelelor de transport TEN-T;
- Prioritatea la nivel național și județean de dezvoltare a căilor rutiere (autostrăzi „Autostrada Târgu Mureș – Iași – Ungheni”, șosele ocolitoare);



ZONA METROPOLITANĂ IAȘI
Asociația de dezvoltare intercomunitară

B-dul Poitiers nr.10 (incinta Tehnopolis), Iasi 700671, România
Telefon & Fax: 0232-266.553, **E-mail:** office@zmi.ro

Titlul publicației: **Prezentarea mediului economic și social al comunei MOVILENI**
Data publicației: **ianuarie 2014**

*Copyright 2014 Asociația Zona Metropolitană Iași
Toate drepturile rezervate*